


ESTAQUEAMENTO	0	1	2	3	4	5	6	7	8	9	9	
COTAS TERRENO/PROJETO	461,47 461,472	461,86 461,864	462,47 462,466	462,84 462,841	463,22 463,219	463,57 463,574	463,88 463,877	464,26 464,258	464,61 464,614	465,06 465,062	465,51 465,508	466 461
QUILOMETRAGEM	TANGENTE L=154,058											
PLANIMETRIA	TANGENTE L=154,058											

PLANTA BAIXA

- EIXO DO PROJETO
- TALUDE
- CURVA DE NIVEL 469
- MEIO FIO EXISTENTE
- BORDO EXISTENTE
- CERCA-MURO EXISTENTE
- ARVORE
- POSTE

PERFIL LONGITUDINAL

- PERFIL DO PROJETO DA RUA
- PERFIL NATURAL



DUO
ENGENHARIA

RESPONSÁVEL TÉCNICO:
Eng.º Caio Daniel Schneider
CREA RS: 22381

CONTRATANTE:
PREFEITURA MUNICIPAL DE COLORADO

PROJETO:
GEOMÉTRICO/TERRAPLENAGEM

LOCAL:
ARROIO DAS ALMAS

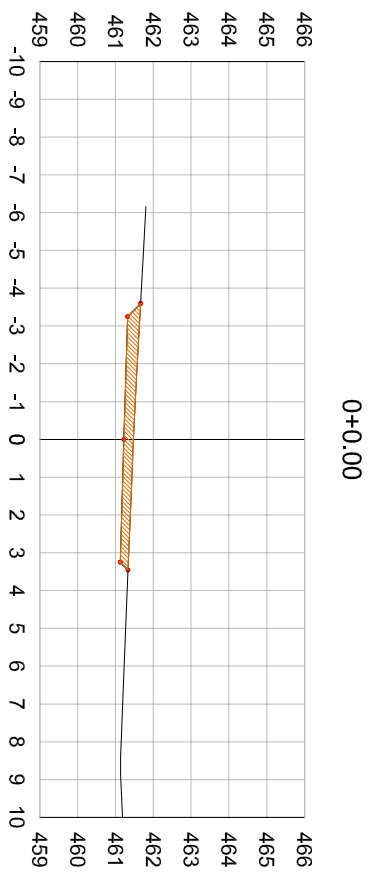
DATA:
JUN/2019

TÍTULO:
ENTRE A RUA SALGADO FILHO ATÉ A ESTAÇA 10+0,00

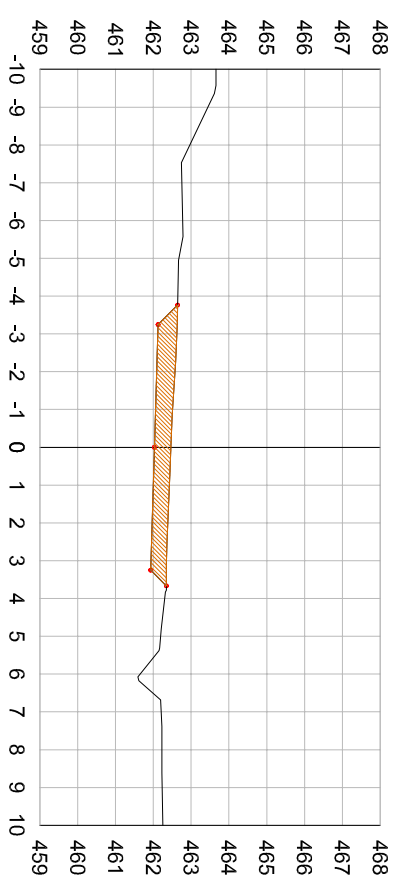
ESCALA:
Horiz.: 1/1000
Vert.: 1/100

ÁREA:
200,00m x 6,00 + 1,76m² (bocas de rua) = 1.201,76m²

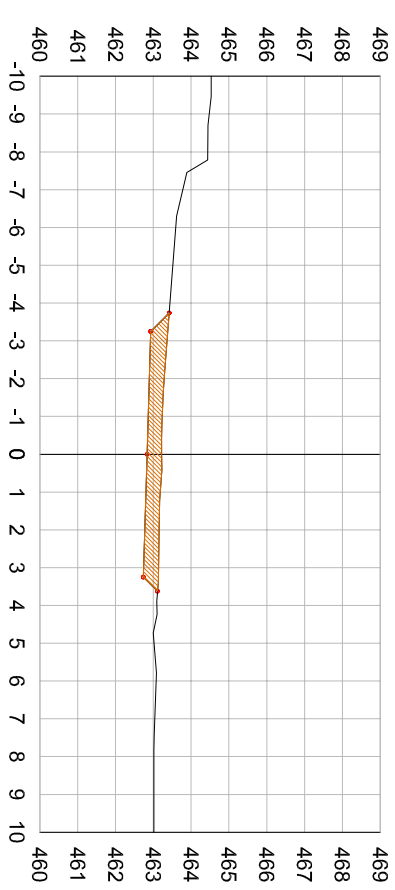
PARA CHAM.:
GT1



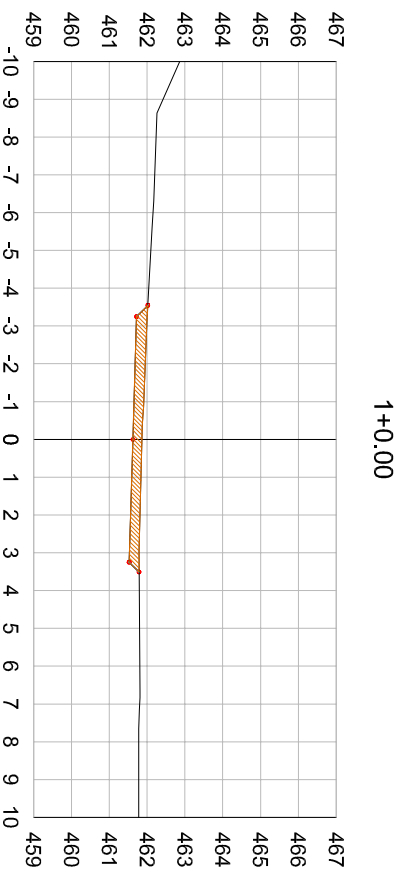
0+0.00



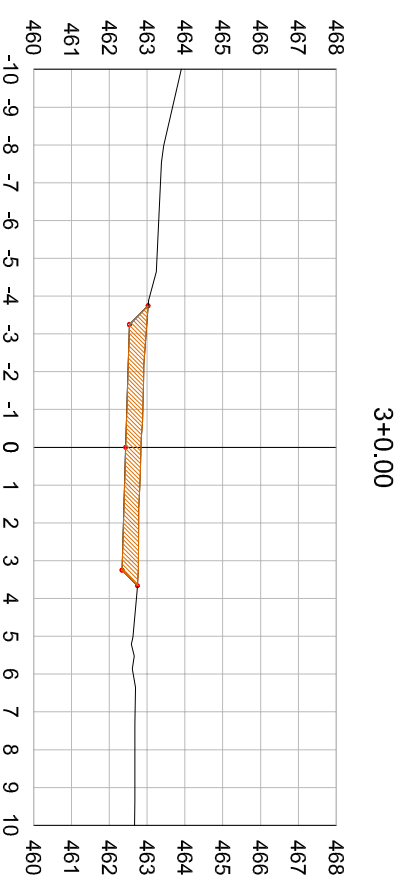
2+0.00



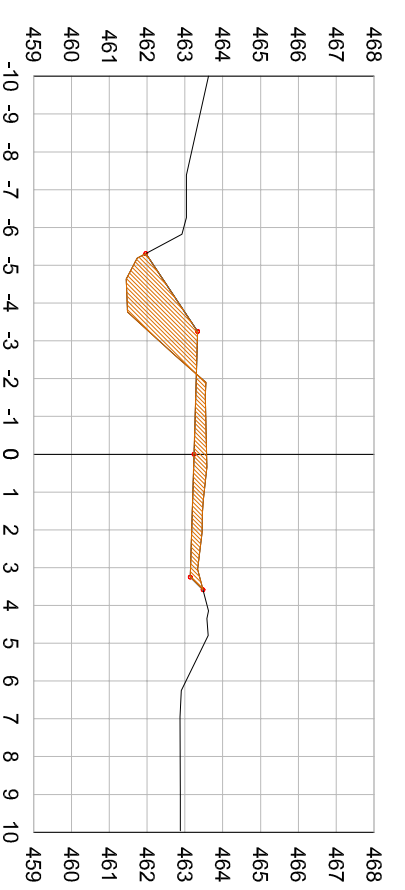
4+0.00




1+0.00

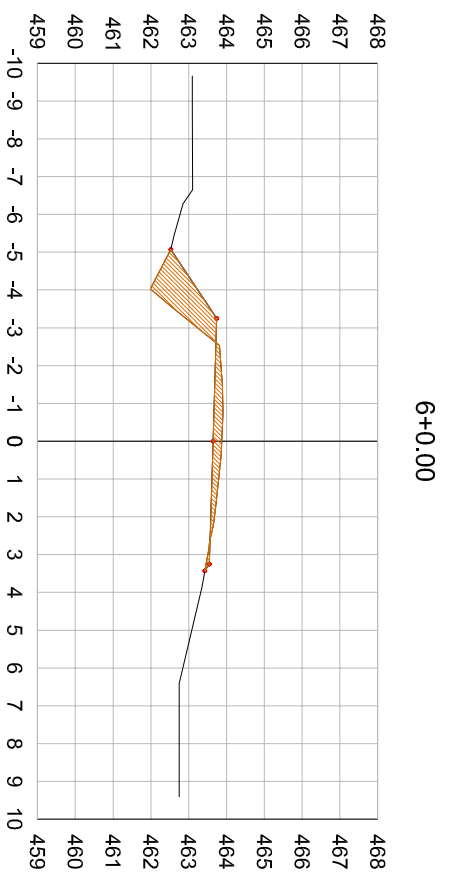


3+0.00

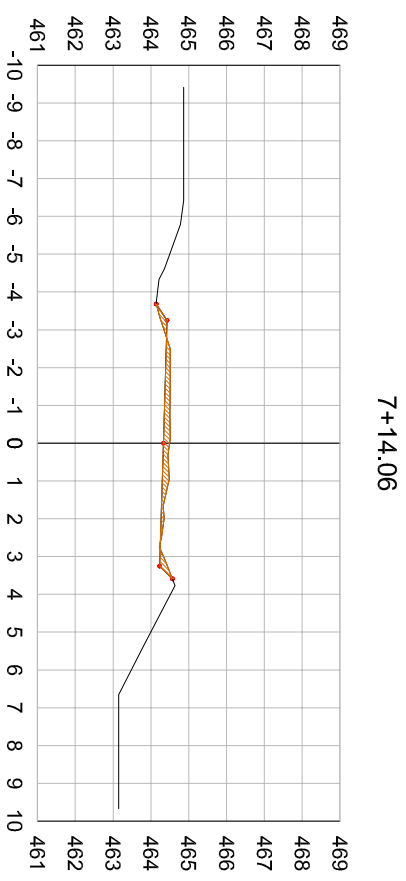


5+0.00

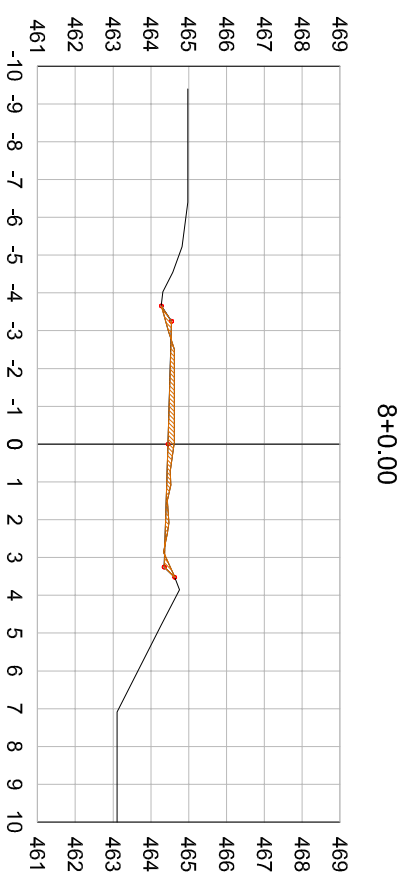
	
RESPONSÁVEL TÉCNICO: Eng.º <u>Caio Daniel Schneider</u> CREA RS: 22338/1	PROPRIETÁRIO:
CONTRATANTE: PREFEITURA MUNICIPAL DE COLORADO	PROJETO: SEÇÕES TRANSVERSAIS
LOCAL: ARROIO DAS ALMAS	DATA: JUN/2019
TÍTULO: ENTRE A RUA SALGADO FILHO ATÉ A ESTACA 10+0.00	ESCALA: Horiz.: 1/200 Vert.: 1/200
ÁREA: 200,00m x 6,00 + 1,76m² (bocas de rua) = 1.201,76m²	PARÂMETRO: ST1



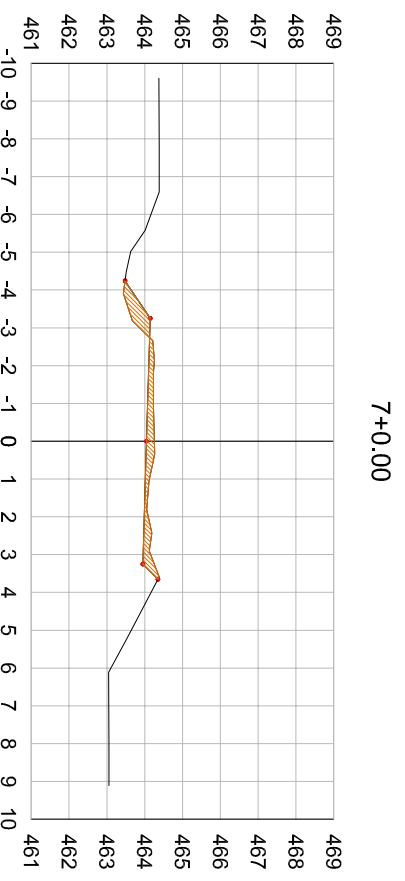
6+0.00



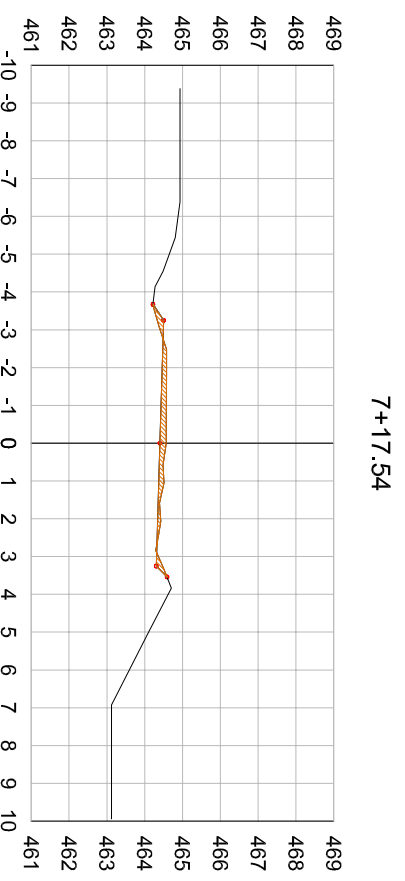
7+14.06



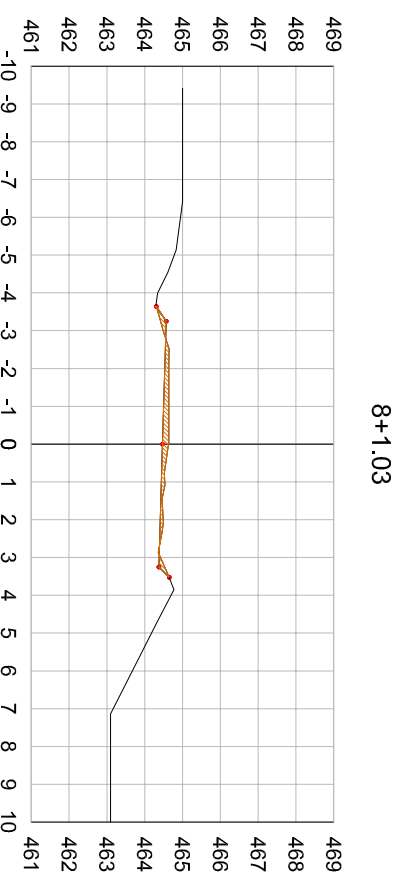
8+0.00




7+0.00

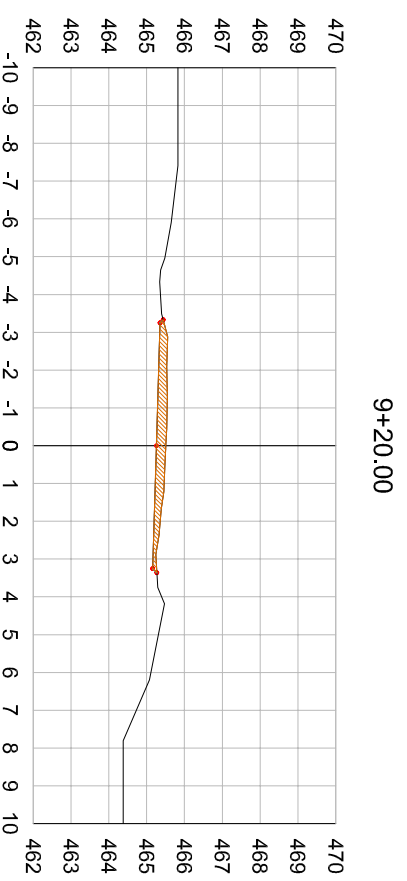
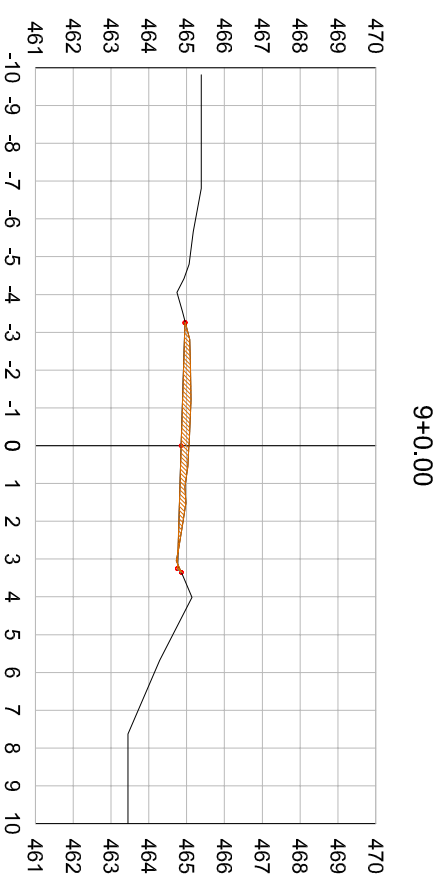



7+17.54



8+1.03

		RESPONSÁVEL TÉCNICO: Eng.º CARL DUDAL SCHMIDT CREA RS 223981	
PROPRIETÁRIO:		CONTRATANTE: PREFEITURA MUNICIPAL DE COLORADO	
LOCAL: ARROIO DAS ALMAS		PROJETO: SEÇÕES TRANSVERSAIS	
TÍTULO: ENTRE A RUA SALGADO FILHO ATÉ A ESTACA 10+0.00		DATA: JUN/2019	
ÁREA: 200,00m x 6,00 + 1,76m² (bocas de rua) = 1.201,76m²		ESCALA: Horiz.: 1/200 Vert.: 1/200	
PRANCHAS: ST2			



	
<p>RESPONSÁVEL TÉCNICO:</p> <p>Eng.º <u>CAIU DAVILA SCHMIDT</u> CREA RS: 223981</p>	
<p>CONTRATANTE:</p> <p>PREFEITURA MUNICIPAL DE COLORADO</p>	<p>PROJETO:</p> <p>SEÇÕES TRANSVERSAIS</p>
<p>LOCAL:</p> <p>ARROIO DAS ALMAS</p>	<p>DATA:</p> <p>JUN/2019</p>
<p>TRECHO:</p> <p>ENTRE A RUA SALGADO FILHO ATÉ A ESTACA 10+0.00</p>	<p>ESCALA:</p> <p>Horiz.: 1/200 Vert.: 1/200</p>
<p>ÁREA:</p> <p>200,00m x 6,00 + 1,76m² (bocas de rua) = 1.201,76m²</p>	<p>PRANCHAS:</p> <p>ST3</p>