

PLANTA BAIXA

- EXO DO PROJETO
- TALUDE
- CURVA DE NIVEL 469
- MEIO FIO EXISTENTE
- BORDO EXISTENTE
- CERCAMURO EXISTENTE
- ARVORE
- POSTE

PERFIL LONGITUDINAL

- PERFIL DO PROJETO DA RUA
- PERFIL NATURAL



RESPONSÁVEL TÉCNICO:

Eng.º CARL DAVI SCHMIDT  
CREA RS 223981

CONTRATANTE:

PREFEITURA MUNICIPAL DE COLORADO

PROJETO:

GEOMÉTRICO/TERRAPLENAGEM

LOCAL:

RUA LIBERATO SALZANO

DATA:

JUN/2019

TRECHO:

DO CALÇAMENTO EXISTENTE ATÉ O FINAL DA RUA

ESCALA:

Horz.: 1/1000  
Vert.: 1/100

PROPRIETÁRIO:

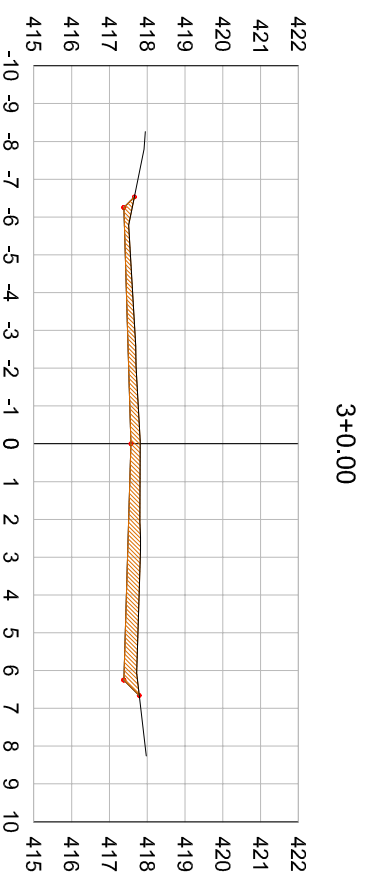
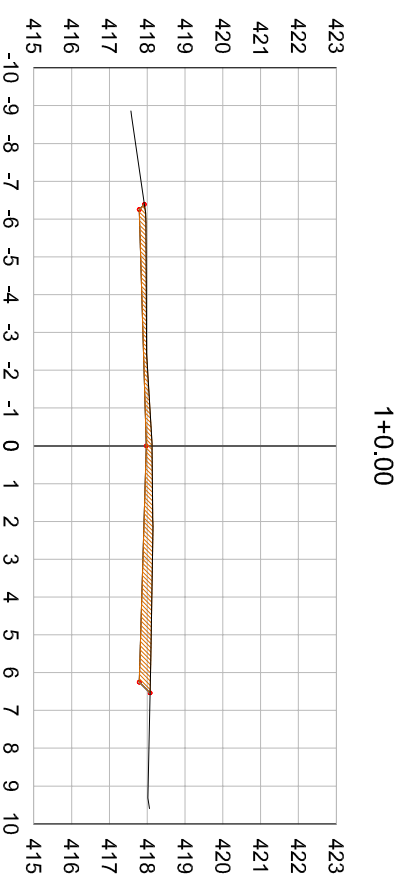
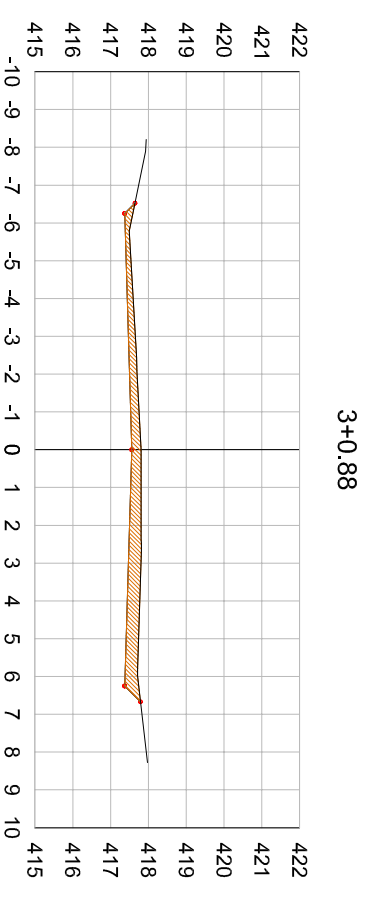
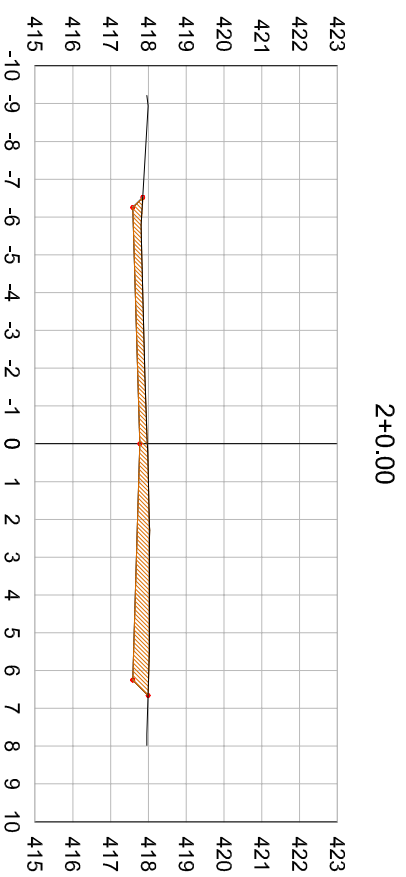
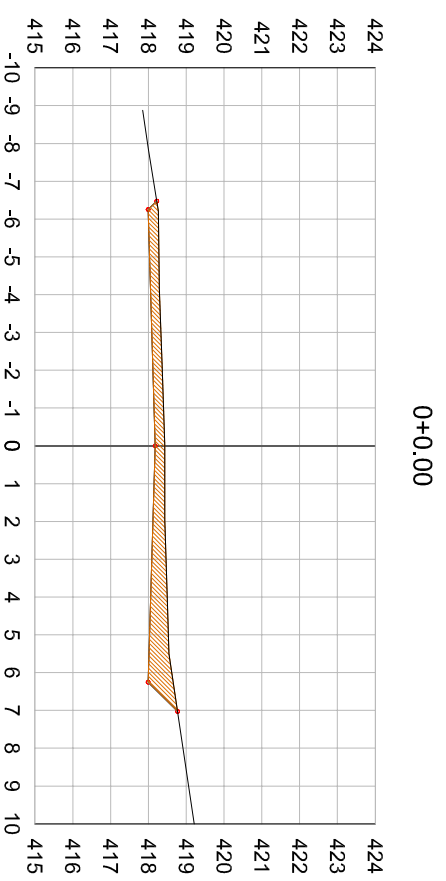


ÁREA:

60,88m x 12,00m - 4,80m² (canteiro) = 725,76m²

PARÂMETRO:

GT1



YHNHBERG  
DUO



RESPONSÁVEL TÉCNICO:

Eng.º CARL Daniel Schneider  
CREA RS:22394

PROPRIETÁRIO:

CONTRATANTE:

PREFEITURA MUNICIPAL DE COLORADO

PROJETO:

SEÇÕES TRANSVERSAIS

LOCAL:

RUA LIBERATO SALZANO

DATA:

JUN/2019

TÍTULO:

DO CALÇAMENTO EXISTENTE ATÉ O FINAL DA RUA

ESCALA:

Horiz.: 1/200  
Vert.: 1/200

ÁREA:

60,88m x 12,00m - 4,80m² (canteiro) = 725,76m²

PARÂMETRO:

ST1