


ESTACIONAMENTO	0	1	2	3	4	5
COTAS TERRENO/PROJETO	434,08 434,079	433,14 433,140	432,44 432,444	431,65 431,653	430,97 430,967	429,94 429,943 429,19 429,186
QUILOMETRAGEM						
PLANIMETRIA	TANGENTE L=99,465					
	TANGENTE L=7,535					

PERFIL LONGITUDINAL
 PERFIL DO PROJETO DA RUA
 PERFIL NATURAL

- PLANTA BAIXA**
- EXO DO PROJETO
 - TALUDE
 - CURVA DE NIVEL
 - MEIO FIO EXISTENTE
 - BORDO EXISTENTE
 - CERCAMURO EXISTENTE
 - ARVORE
 - POSTE



RESPONSÁVEL TÉCNICO:
 Eng.º **Caio David Schneider**
 CREA RS 22381

CONTRAVANTE:
PREFEITURA MUNICIPAL DE COLORADO

PROJETO:
GEOMÉTRICO/TERRAPLENAGEM

PROPRIETÁRIO:
 Eng.º **Caio David Schneider**
 CREA RS 22381

LOCAL:
RUA ZUMBI DOS PALMARES

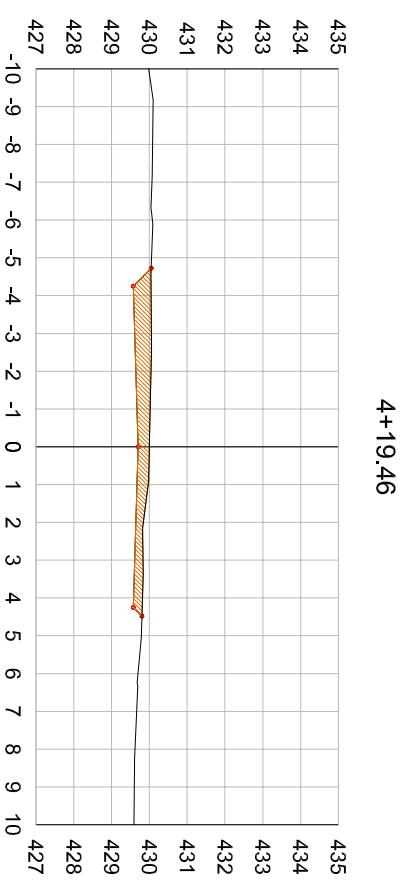
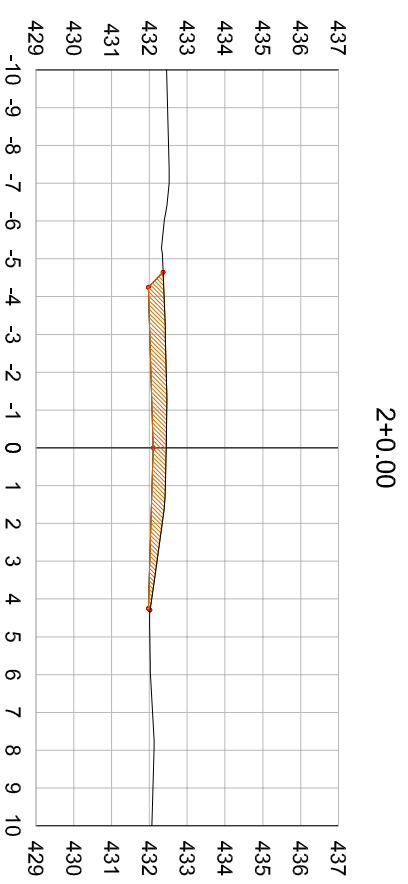
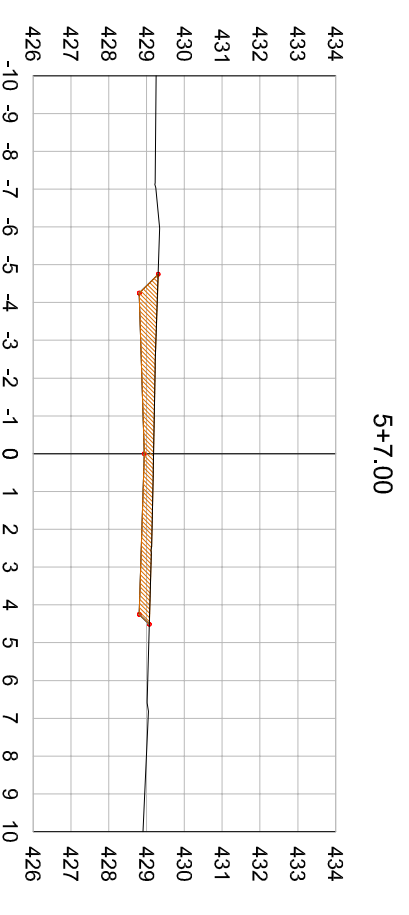
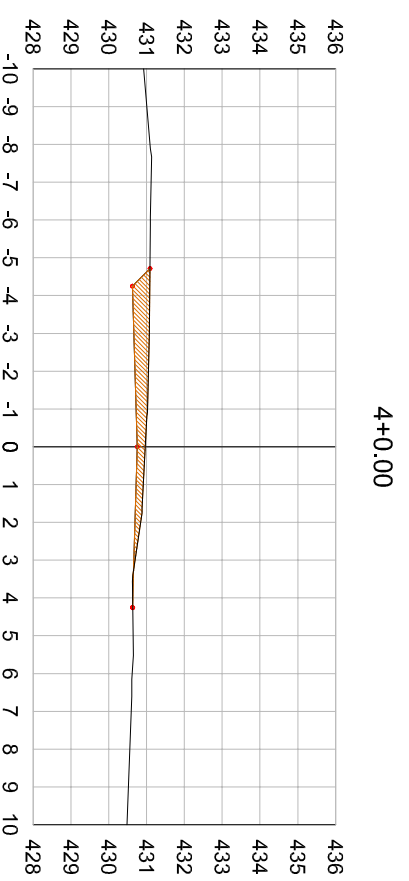
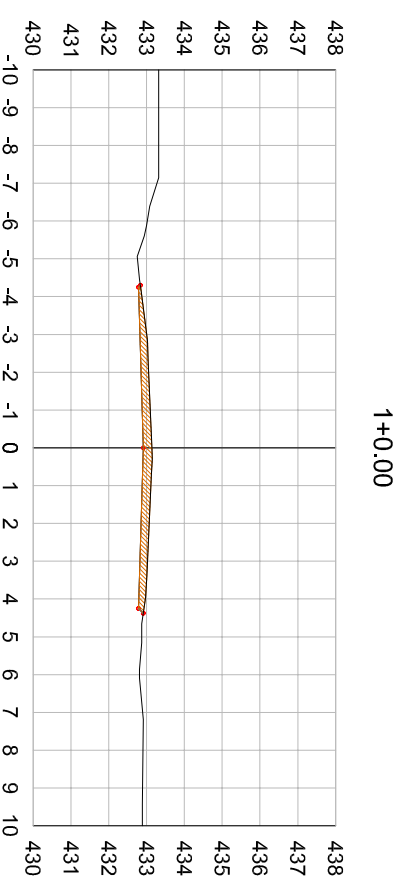
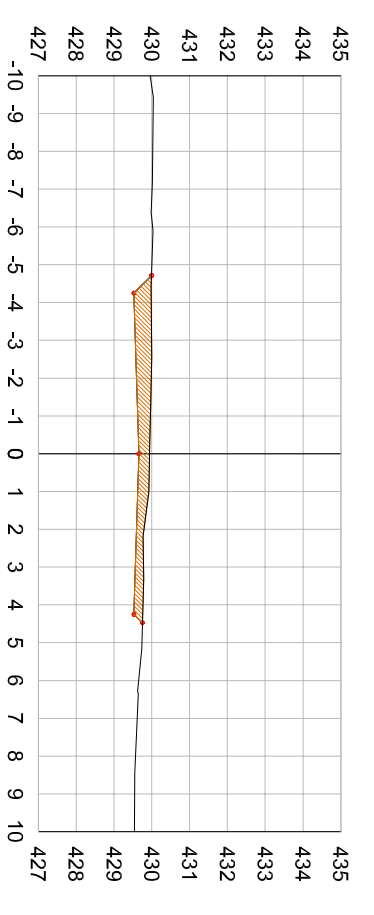
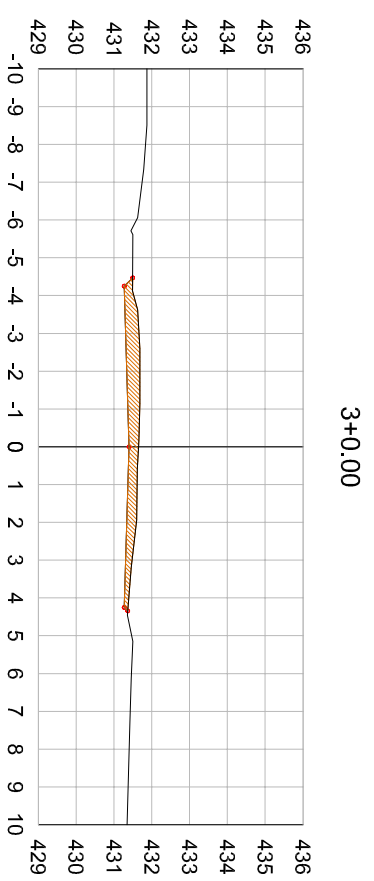
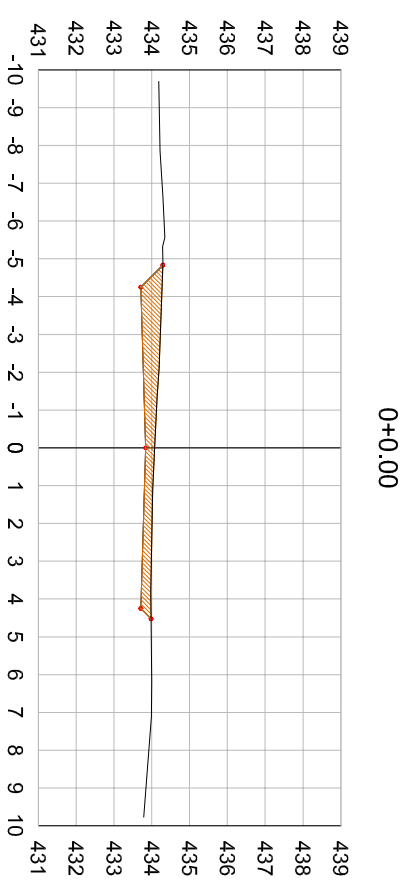
DATA:
JUN/2019

TÍTULO:
ENTRE A RUA PRINCESA ISABEL E A RUA AFRÂNIO PEIXOTO

ESCALA:
 Horiz.: 1/1000
 Vert.: 1/100

ÁREA:
 107,00m x 8,00m = 3,43m² (bocas de rua) = 859,43m²

PARACHA:
GT1



YHNHBERG
DUO



RESPONSÁVEL TÉCNICO:

Eng.º CARL Daniel Schneider
CREA RS:223981

PROPRIETÁRIO:

CONTRATANTE:

PREFEITURA MUNICIPAL DE COLORADO

PROJETO:

SEÇÕES TRANSVERSAIS

LOCAL:

RUA ZUMBI DOS PALMARES

DATA:

JUN/2019

TRECHO:

ENTRE A RUA PRINCESA ISABEL E A RUA AFRÂNIO PEIXOTO

ESCALA:

Horiz.: 1/200
Vert.: 1/200

ÁREA:

107,00m x 8,00m = 859,43m² (bocas de rua) = 859,43m²

PRANCHAS:

ST1