


PROJETO

CONTRATANTE: PREFEITURA MUNICIPAL DE COLORADO

LOCAL: RUA RAQUEL DE QUEIROZ - TRECHO 1

TRECHO: ENTRE A AV. PRINCESA ISABEL A ESTACA 5+1.43
(INÍCIO DA FAIXA DE DOMÍNIO DA RS 402)

ABR/2019



DUO
ENGENHARIA



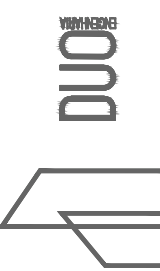

SITUAÇÃO
Imagem do Google
Sem escala

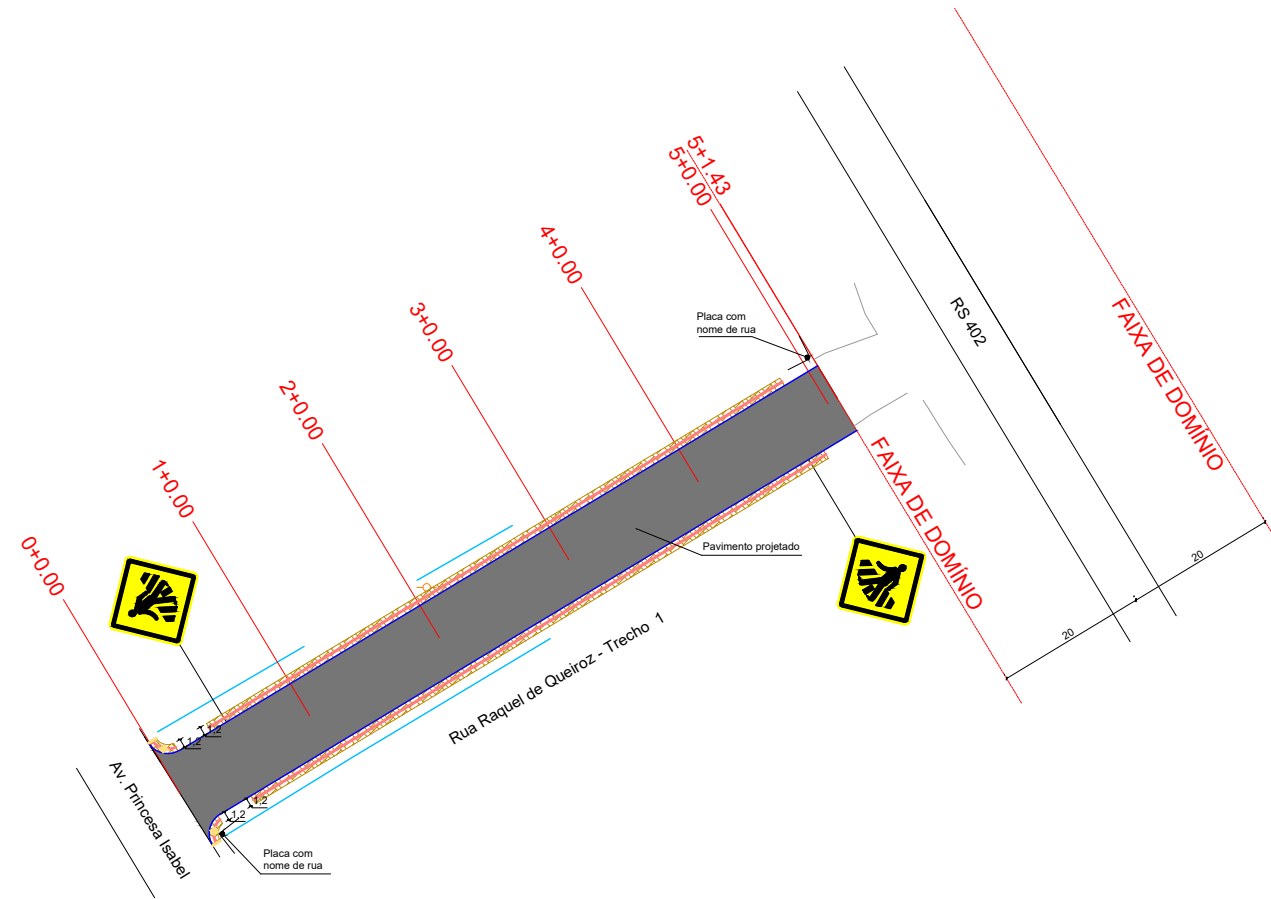


LOCALIZAÇÃO
Imagem do Google
Sem escala








 Rua projetada

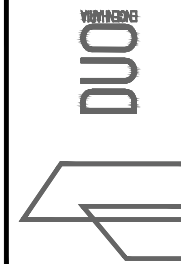
COORDENADAS GEOGRÁFICAS		
LOCAL	LATITUDE	LONGITUDE
PONTO INICIAL	28°32'12.30"S	52°59'21.90"O
PONTO FINAL	28°32'10.66"S	52°59'18.67"O


	RESPONSÁVEL TÉCNICO:  Eng.º Civil Daniel Schneider CREA RS 223361	CONTRATANTE: PREFEITURA MUNICIPAL DE COLORADO	PROJETO: SITUAÇÃO E LOCALIZAÇÃO
	PROPRIETÁRIO:	LOCAL: RUA RAQUEL DE QUEIROZ - TRECHO 1	DATA: ABR/2019
	TRECHO: ENTRE A AV. PRINCESA ISABEL A ESTACA 5+1.43 (INÍCIO DA FAIXA DE DOMÍNIO DA RS 402)	ESCALA: Sem escala	PRANCHA: SL1
	ÁREA:	DATA:	DATA:



PLANTA BAIXA

-  CERCA
-  MEIO-FIO PROJETADO
-  PAVIMENTO PROJETADO
-  POSTE DE ENERGIA ELÉTRICA
-  PASSEIO NOVO
-  PISO TÁTIL - DIRECIONAL
-  PISO TÁTIL - ALERTA



RESPONSÁVEL TÉCNICO:

Eng.º Civil Daniel Schneider
CREA RS 223361

PROPRIETÁRIO:

CONTRATANTE:
PREFEITURA MUNICIPAL DE COLORADO

LOCAL:
RUA RAQUEL DE QUEIROZ - TRECHO 1

TRECHO:
ENTRE A AV. PRINCESA ISABEL A ESTACA 5+1.43
(INÍCIO DA FAIXA DE DOMÍNIO DA RS 402)

ÁREA:

PROJETO:
PASSEIOS

DATA:
ABR/2019

ESCALA:
1/1000

PRANCHA:
PSA1