


# PROJETO

CONTRATANTE: PREFEITURA MUNICIPAL DE COLORADO

LOCAL: RUA RAQUEL DE QUEIROZ - TRECHO 2

TRECHO: ENTRE A AV. PRINCESA ISABEL E A RUA AFRÂNIO PEIXOTO

ABR/2019



**DUO**  
ENGENHARIA





SITUAÇÃO  
Imagem do Google  
Sem escala



LOCALIZAÇÃO  
Imagem do Google  
Sem escala

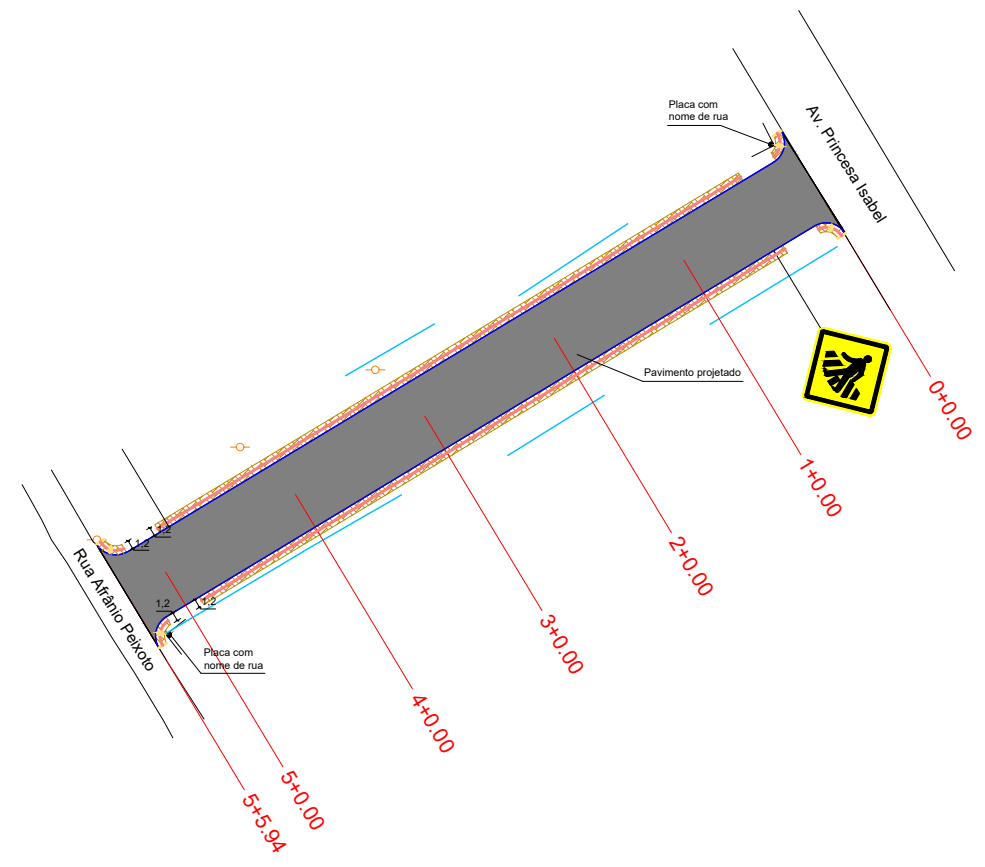


Rua projetada








COORDENADAS GEOGRÁFICAS		
LOCAL	LATITUDE	LONGITUDE
PONTO INICIAL	28°32'11,933" S	52°59'21,854" O
PONTO FINAL	28°32'10,011" S	52°59'18,103" O

	RESPONSÁVEL TÉCNICO:  Eng.º Civil Daniel Schneider CREA RS 223361	CONTRATANTE: PREFEITURA MUNICIPAL DE COLORADO	PROJETO: SITUAÇÃO E LOCALIZAÇÃO
	PROPRIETÁRIO: _____	LOCAL: RUA RAQUEL DE QUEIROZ - TRECHO 2	DATA: ABR/2019
	TRECHO: ENTRE A AV. PRINCESA ISABEL E A RUA AFRÂNIO PEIXOTO	ESCALA: Sem escala	PRANCHA: SL1
	ÁREA: _____		





PLANTA BAIXA

-  CERCA
-  MEIO-FIO PROJETADO
-  PAVIMENTO PROJETADO
-  POSTE DE ENERGIA ELÉTRICA
-  PASSEIO NOVO
-  PISO TÁTIL - DIRECIONAL
-  PISO TÁTIL - ALERTA

	RESPONSÁVEL TÉCNICO:  Eng.º Civil Daniel Schneider CREA RS 223361	CONTRATANTE: PREFEITURA MUNICIPAL DE COLORADO	PROJETO: PASSEIOS
	PROPRIETÁRIO:	LOCAL: RUA RAQUEL DE QUEIROZ - TRECHO 2	DATA: ABR/2019
		TRECHO: ENTRE A AV. PRINCESA ISABEL E A RUA AFRÂNIO PEIXOTO	ESCALA: 1/1000
		ÁREA:	PRANCHA: PSA1