

ESTADO DO RIO GRANDE DO SUL
PREFEITURA MUNICIPAL DE COLORADO

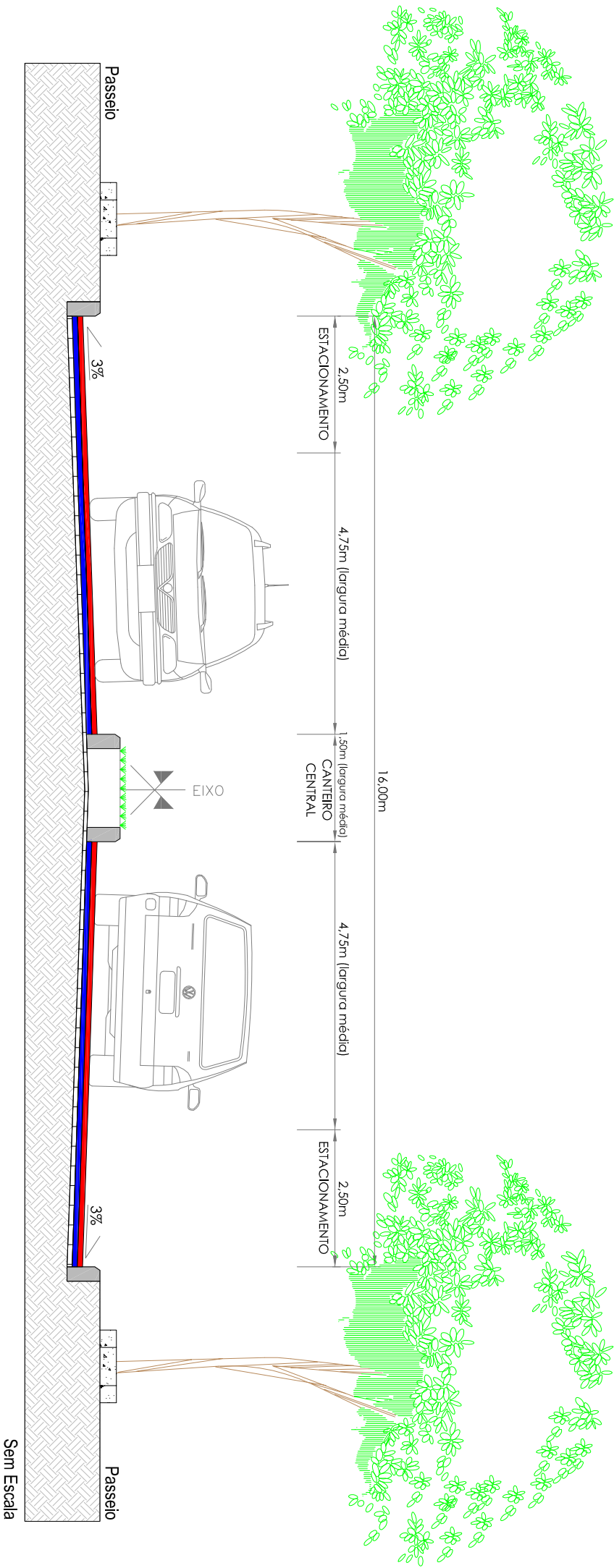
PROJETO DE PAVIMENTAÇÃO

LOCAL: RUA DANIEL NICOLINI

TRECHO: ENTRE A RUA 13 DE SETEMBRO E A AV. BOA ESPERANÇA

ÁREA TOTAL: $100,00\text{m} \times 16,00\text{m} = 1.600,00\text{m}^2$ - $25,00\text{m}^2$ (canteiro) = $1.575,00\text{m}^2$

PROJETO DE ENGENHARIA

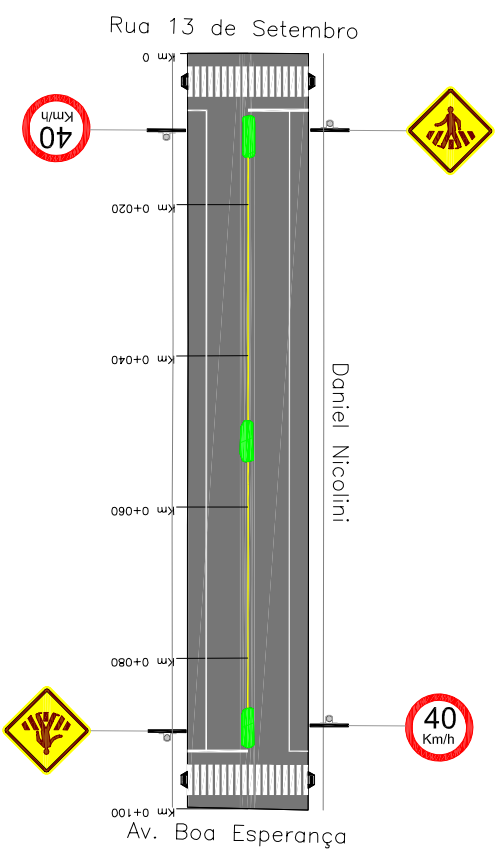


- CAMADA DE CBUQ (4,0 cm)
- CAMADA DE REGULARIZAÇÃO (3,5 cm)
- CALÇAMENTO IRREGULAR











LEGENDA:

PREFEITURA MUNICIPAL DE COLORADO

TIPO	SEÇÃO TIPO DE PAVIMENTAÇÃO	RESPONSÁVEL TÉCNICO:	
LOCAL:	RUA DANIEL NICOLINI	PROPRIETÁRIO:	
FRECHO:	ENTRE A RUA 13 DE SETEMBRO E A AV. BOA ESPERANÇA	ESCALA:	SEM ESCALA
ÁREA TOTAL:	100,00m x 16,00m = 1.600,00m ² - 25,00m ² (canteiro) = 1.575,00m ²	DATA:	2017
		PRANCHA:	02/03



LEGENDA:

- PLANTA BAIXA**
-  MEIO FIO EXISTENTE
 -  CANTIEIRO EXISTENTE
 -  ÁREA DE PAVIMENTAÇÃO
 -  POSTE DE ENERGIA ELÉTRICA
 -  SINALIZAÇÃO NO EIXO AMARELA SIMPLES (CONTINUA)
 -  SINALIZAÇÃO BRANCA SIMPLES (CONTINUA)
 -  SINALIZAÇÃO BRANCA SIMPLES (DESCONTINUA)
 -  FAIXA DE SEGURANÇA
 -  RAMPA DE ACESSO A CADERANTES
 -  PLACA (SINALIZ. VERTICAL)

PREFEITURA MUNICIPAL DE COLORADO

TIPO: PROJETO DE PAVIMENTAÇÃO E SINALIZAÇÃO

LOCAL: RUA DANIEL NICOLINI

FRECHO: ENTRE A RUA 13 DE SETEMBRO E A AV. BOA ESPERANÇA

ÁREA TOTAL: 100,00m x 16,00m = 1.600,00m² - 25,00m² (canteiro) = 1.575,00m²

RESPONSÁVEL TÉCNICO:

PROPRIETÁRIO:

ESCALA: 1/1000

DATA: 2017

PRANCHA: 03/03