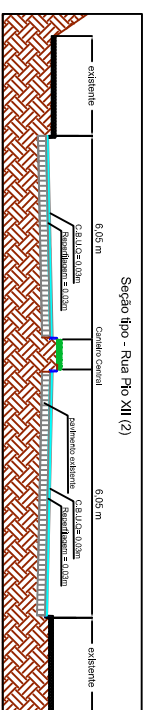


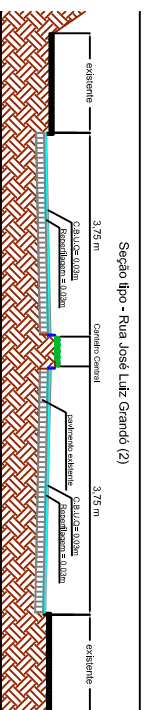
REFERÊNCIAS DA RUA PIO XII (2)
ÁREA TOTAL: 2748,00 m ²
ÁREA DE CANTEROS CENTRAIS: 35,40 m ²
ÁREA DE PAVIMENTAÇÃO: 2712,60 m ²
EXTENSÃO: 2247,0 m
LARGURA MÉDIA DE PAVIMENTAÇÃO: 12,10 m



SINALIZAÇÃO HORIZONTAL - RUA PIO XII (2)		
DESCRIÇÃO	EXTENSÃO (m)	ÁREA (m ²)
Linha de divisão de fluxos opostos (COR AMARELA) Simples / E=1X10 CM	156,00	15,60
Pinura de faixa de pedestres (COR BRANCA) Dimensões conforme detalhe / E=40 CM	-	70,40
Linha de delimitação de bordo contínua ou tracejada (COR BRANCA) E=10 CM	353,00	35,30

SINALIZAÇÃO VERTICAL - RUA PIO XII (2)		
SINAL	NOME	QUANTIDADE
	Placa de Regulamentação Parada Obrigatória	1,00
	Placa de Advertência Passagem de pedestres	4,00

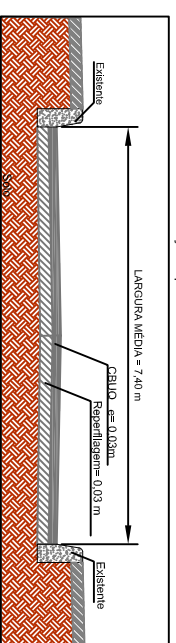
REFERÊNCIAS DA RUA JOSÉ LUIZ GRANDÓ (2)	
ÁREA TOTAL: 2034,40 m ²	
ÁREA DE CANTEROS CENTRAIS: 726 m ²	
ÁREA DE PAVIMENTAÇÃO: 2027,40 m ²	
EXTENSÃO: 288,40 m	
LARGURA MÉDIA DE PAVIMENTAÇÃO: 7,26 m	



SINALIZAÇÃO HORIZONTAL - RUA JOSÉ LUIZ GRANDÓ (2)		
DESCRIÇÃO	EXTENSÃO (m)	ÁREA (m ²)
Linha de divisão de fluxos opostos (COR AMARELA) Simples / E=1X10 CM	184,00	18,40
Pinura de faixa de pedestres (COR BRANCA) Dimensões conforme detalhe / E=40 CM	-	56,00

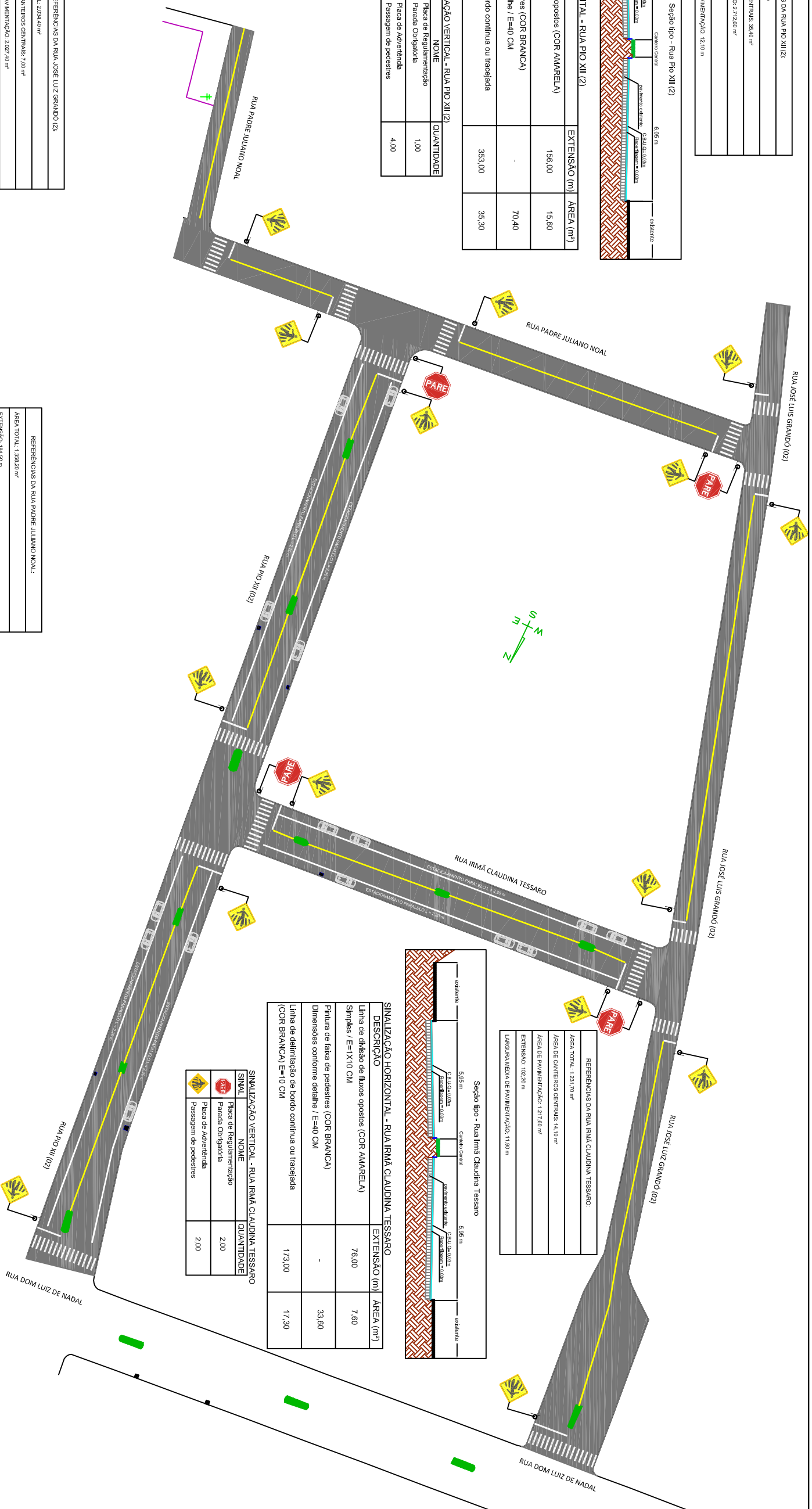
SINALIZAÇÃO VERTICAL - RUA JOSÉ LUIZ GRANDÓ (2)		
SINAL	NOME	QUANTIDADE
	Placa de Regulamentação Parada Obrigatória	1,00
	Placa de Advertência Passagem de pedestres	5,00

REFERÊNCIAS DA RUA PADRE JULIANO NOAL	
ÁREA TOTAL: 1398,20 m ²	
EXTENSÃO: 194,50 m	
LARGURA MÉDIA: 7,40 m	

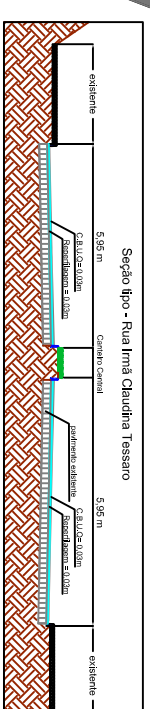


SINALIZAÇÃO HORIZONTAL - RUA PADRE JULIANO NOAL		
DESCRIÇÃO	EXTENSÃO (m)	ÁREA (m ²)
Linha de divisão de fluxos opostos (COR AMARELA) Simples / E=1X10 CM	132,00	13,20
Pinura de faixa de pedestres (COR BRANCA) Dimensões conforme detalhe / E=40 CM	-	44,60

SINALIZAÇÃO VERTICAL - RUA PADRE JULIANO NOAL		
SINAL	NOME	QUANTIDADE
	Placa de Regulamentação Parada Obrigatória	1,00
	Placa de Advertência Passagem de pedestres	4,00



REFERÊNCIAS DA RUA IRMÃ CLAUDINA TESSARO	
ÁREA TOTAL: 1231,70 m ²	
ÁREA DE CANTEROS CENTRAIS: 14,10 m ²	
ÁREA DE PAVIMENTAÇÃO: 1217,60 m ²	
EXTENSÃO: 102,20 m	
LARGURA MÉDIA DE PAVIMENTAÇÃO: 11,96 m	



SINALIZAÇÃO HORIZONTAL - RUA IRMÃ CLAUDINA TESSARO		
DESCRIÇÃO	EXTENSÃO (m)	ÁREA (m ²)
Linha de divisão de fluxos opostos (COR AMARELA) Simples / E=1X10 CM	76,00	7,60
Pinura de faixa de pedestres (COR BRANCA) Dimensões conforme detalhe / E=40 CM	-	33,60
Linha de delimitação de bordo contínua ou tracejada (COR BRANCA) E=10 CM	173,00	17,30

SINALIZAÇÃO VERTICAL - RUA IRMÃ CLAUDINA TESSARO		
SINAL	NOME	QUANTIDADE
	Placa de Regulamentação Parada Obrigatória	2,00
	Placa de Advertência Passagem de pedestres	2,00

RESPONSÁVEL TÉCNICO:	Arildo Wuffenau Eng Civil CREAB 215407
CONTRATANTE:	Cafso Gald Prelito Municipal
CONTRATANTE:	PREFEITURA MUNICIPAL DE COLORADO
PROJETO:	PAVIMENTAÇÃO ASFALTICA EM C.B.U.O.
LOCAL:	RUA PIO XII, IRMÃ CLAUDINA TESSARO, JOSÉ LUIS GRANDÓ (2) E JULIANO NOAL
CONTENIDO DA PRANCH:	PAVIMENTAÇÃO ASFALTICA E SINALIZAÇÃO VIÁRIA HORIZONTAL E VERTICAL
DATA:	00/7/2023
ESCALA:	1/1000
PRANCH:	P-05