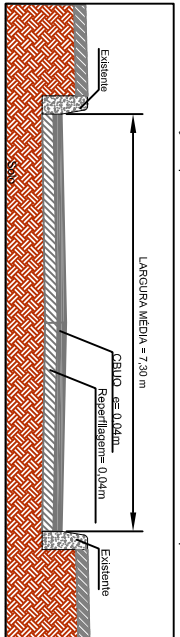


REFERÊNCIAS DA RUA IRINEU ANTONIO VIAN	
ÁREA TOTAL:	2.796,50 m ²
ÁREA DE CANTEROS CENTRAIS:	6,60 m ²
ÁREA DE PAVIMENTAÇÃO:	2.790,90 m ²
EXTENSÃO:	378,20 m
LARGURA MÉDIA DE PAVIMENTAÇÃO:	7,30 m

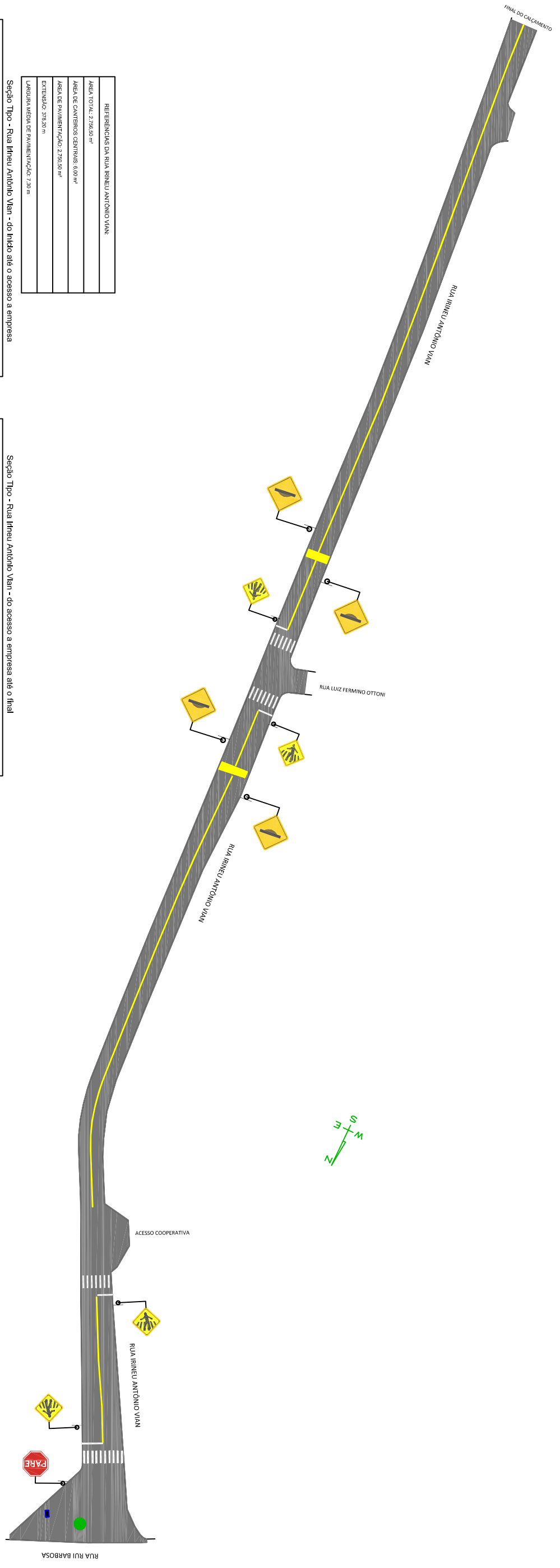
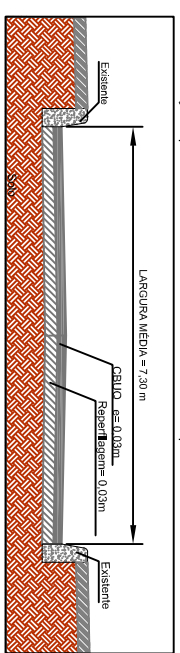
Seção Tipo - Rua Irineu Antonio Vian - do início até o acesso a empresa



SINALIZAÇÃO HORIZONTAL - RUA IRINEU ANTONIO VIAN		
DESCRIÇÃO	EXTENSÃO (m)	ÁREA (m ²)
Linhas de divisão de fluxos opostos (COR AMARELA) Simples / E=1X10 CM	310,00	31,00
Pintura de faixa de pedestres (COR BRANCA) Dimensões conforme detalhe / E=40 CM	-	41,90
Pintura de áreas especiais - lombada (COR AMARELA)	-	21,00

SINALIZAÇÃO VERTICAL - RUA IRINEU ANTONIO VIAN		
SINAL	NOME	QUANTIDADE
	Placa de Regulamentação Placa Obrigatória	1,00
	Placa de Advertência Passagem de pedestres	4,00
	Placa de Advertência Lombada	4,00

Seção Tipo - Rua Irineu Antonio Vian - do acesso a empresa até o final



RESPONSÁVEL TÉCNICO: Arildo Walfredo Eng Civil CREA-RS 215407	CONTRATANTE: PREFEITURA MUNICIPAL DE COLORADO	PROJETO: PAVIMENTAÇÃO ASFALTICA EM C.B.U.O.
CONTRATANTE: Celso Galbi Prefeito Municipal	LOCAL: RUA IRINEU ANTONIO VIAN	DATA: 01/07/2023
	CONTEUDO DA PRANCHETA: PAVIMENTAÇÃO ASFALTICA E SINALIZAÇÃO VIARIA HORIZONTAL E VERTICAL	ESCALA: 1/1000
		PRANCHETA: P-06