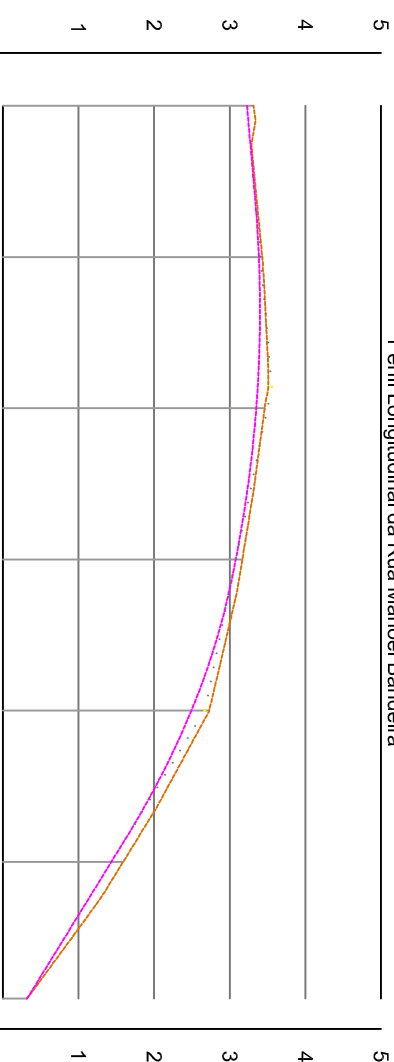


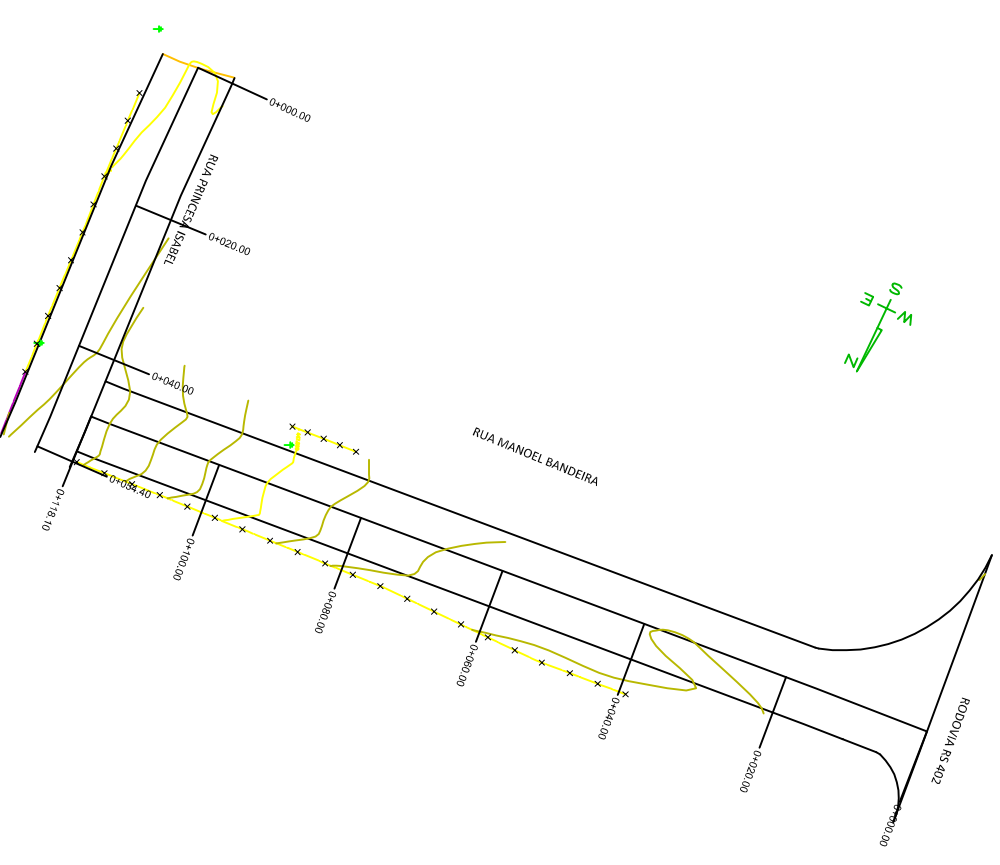
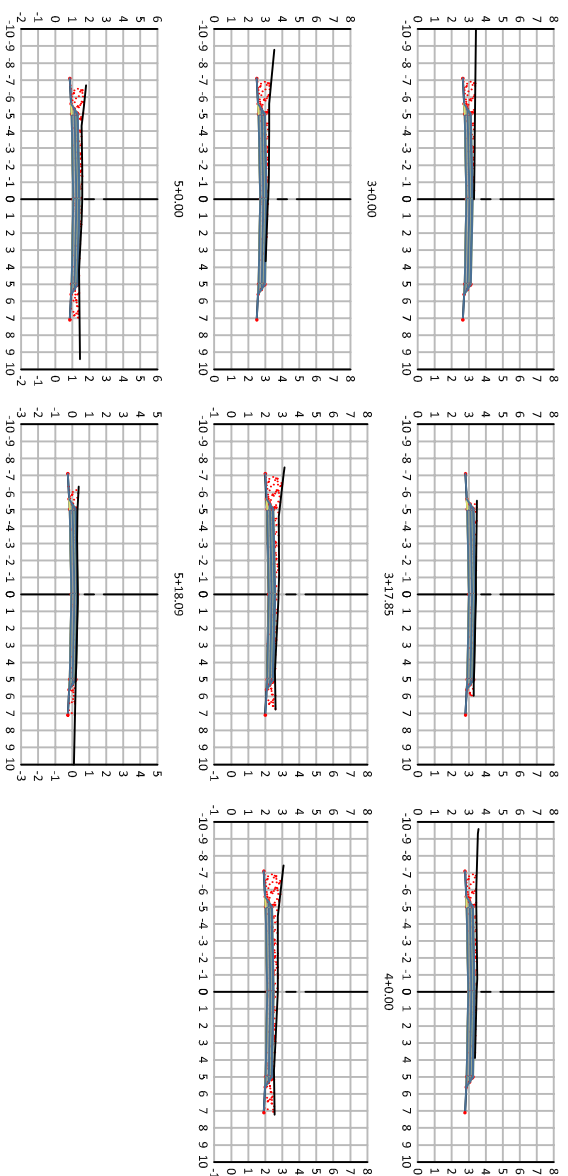
Perfil Longitudinal da Rua Manoel Bandeira



ESTACAS 20,00m	CORTE ATERRO	COTAS	
		TERRENO	GREIDE
0+000	0,09	3,23	3,32
0+020	0,04	3,39	3,43
0+040	0,11	3,35	3,46
0+060	0,09	3,08	3,17
0+080	0,24	2,49	2,73
0+100	0,16	1,43	1,59
E5+18,10	0,00	0,32	0,32

Tabela de Volume Total da Rua Manoel Bandeira

Estaca	Área de Corte	Área de Aterro	Volume de Corte	Volume de Aterro	Volume Cum. Corte	Volume Cum. Aterro	Diferença entre Corte/Aterro
0+0,00	4,10	0,00	0,00	0,00	0,00	0,00	0,00
1+0,00	5,08	0,00	91,84	0,00	91,84	0,00	91,84
2+0,00	5,86	0,00	109,41	0,00	201,26	0,00	201,26
3+0,00	5,85	0,00	117,09	0,00	318,35	0,00	318,35
3+17,85	8,73	0,00	130,15	0,00	448,50	0,00	448,50
4+0,00	9,23	0,00	19,29	0,00	467,78	0,00	467,78
5+0,00	7,65	0,00	188,75	0,00	636,53	0,00	636,53
5+18,09	5,40	0,00	118,04	0,00	754,58	0,00	754,58



RESPONSÁVEL TÉCNICO: Arildo Walfredo Eng. Civil CREMERGS 215407	CONTRATANTE: Prefeitura Municipal de Colorado	PROJETO: PAVIMENTAÇÃO ASFALTICA EM C.B.U.O.
CONTRATANTE: Casa Galda Prefeitura Municipal	LOCAL: PROJETO DE TERRAPLENAGEM RUA MANOEL BANDEIRA	DATA: 00/7/2023
CONTEÚDO DA PRANCHETA: PAVIMENTAÇÃO ASFALTICA E SINALIZAÇÃO VIÁRIA HORIZONTAL E VERTICAL	ESCALA: 1/1000	PRANCHETA: P-10